

#### L'ALERTE





A la fin du mois d'août 2025, des affrontements ont eu lieu entre des groupes armés dans des villages du groupement de Kansabala (zone de santé de Moba). Cela a entraîné d'importants déplacements de populations locales ainsi que des dégâts considérables aux habitations et aux terres agricoles privées.

La DTM de l'OIM, par le biais de son système de suivi des urgences (EET), a identifié 2 422 individus déplacés (604 ménages) présents dans six villages. Toutes les PDI identifiées résident dans la communauté d'accueil. La nourriture, l'abris, et l'éducation étaient les trois principaux besoins identifiés dans les zones de refuge.

Cette alerte a été lancée par la Division Provinciale des Affaires Humanitaires.

NUMÉRO D'ALERTE : 6083

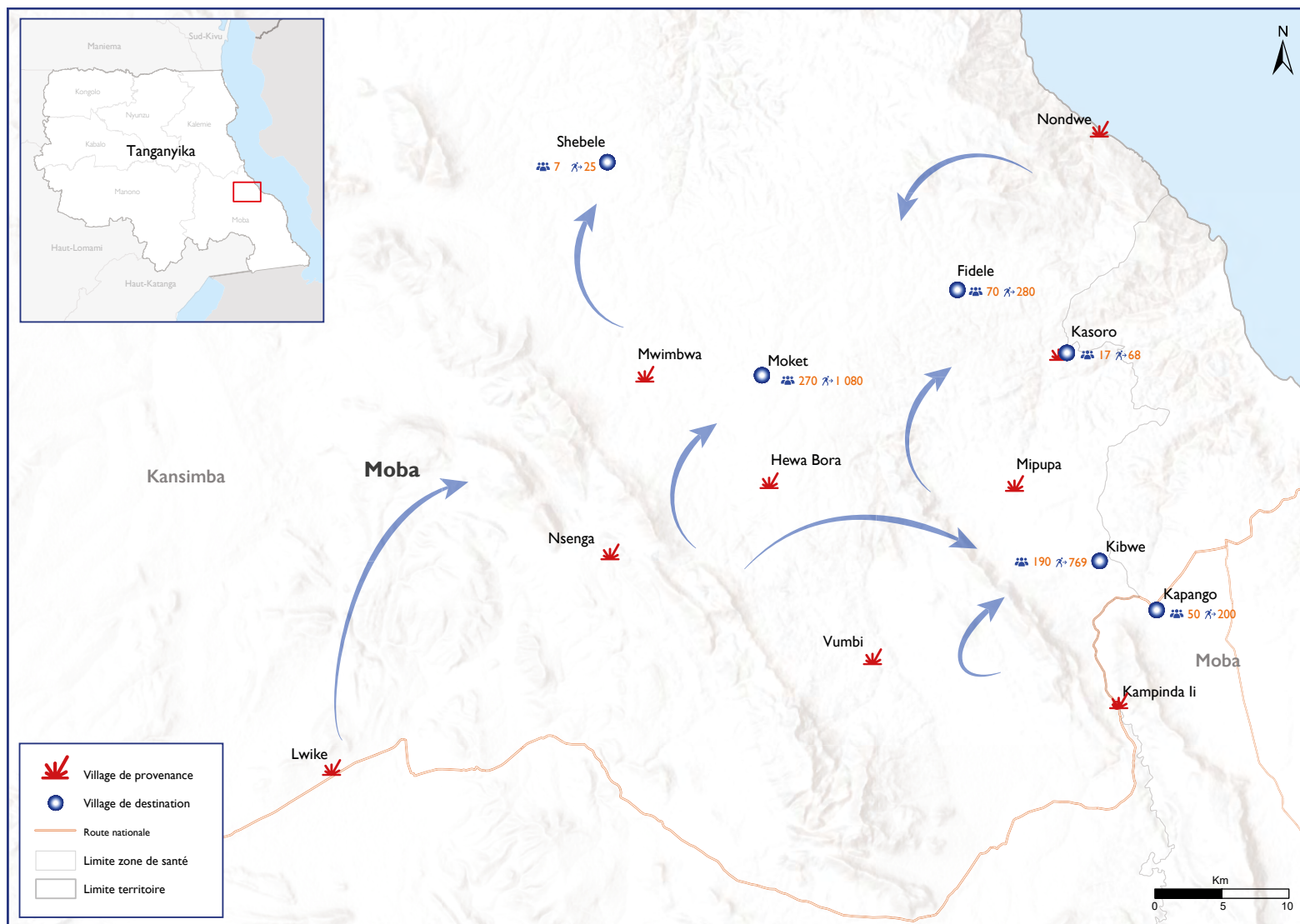
#### DÉTAILS DU DÉPLACEMENT

			
604	2 422	981	1 441
Ménages	Individus	Hommes	Femmes

#### BESOINS PRIORITAIRES

1 	2 	3 
Nourriture	Abris	Education
4 	5 	
AMEs*	Santé	

\*Articles Ménagers Essentiels



Cette carte est fournie à des fins d'illustration uniquement. Les limites administratives et les noms indiqués et les désignations utilisées sur cette carte n'impliquent pas l'approbation ou l'acceptation officielle de l'Organisation Internationale pour les Migrations.

# ÉVALUATION RAPIDE – SUIVI DES URGENCES

## RÉPUBLIQUE DÉMOCRATIQUE DU CONGO

### BRIEFING #150 : TANGANYIKA

ALERT #6083

PÉRIODE DE COLLECTE : 25 - 26 OCTOBRE 2025

#### Aperçu de déplacement

Village	Ménages	Individus	Hommes	Femmes	Enfants < 5
MOKET	270	1 080	344	586	150
KIBWE	190	769	270	402	97
FIDELE	70	280	108	145	27
KAPANGO	50	200	72	108	20
KASORO	17	68	21	30	17
SHEBELE	7	25	8	12	5
<b>Total</b>	<b>604</b>	<b>2 422</b>	<b>823</b>	<b>1 283</b>	<b>316</b>

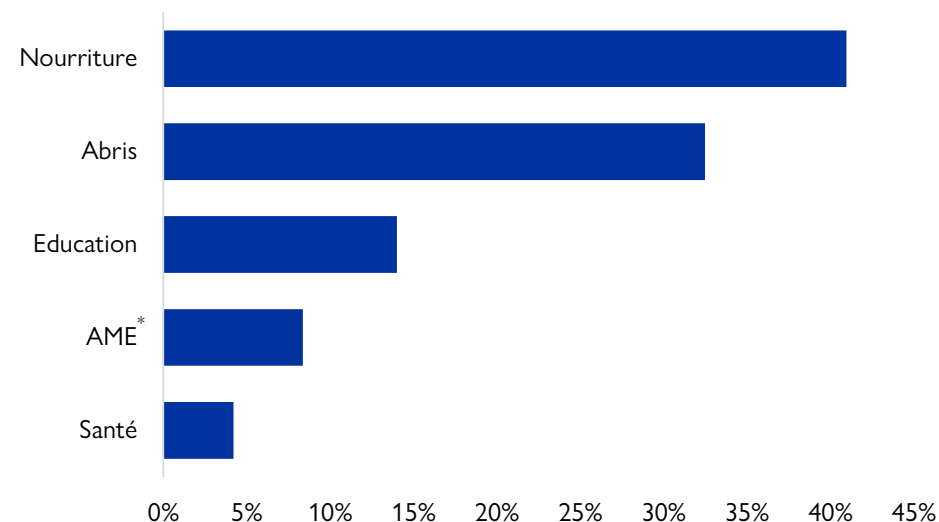
#### Observations et analyse

La majorité des personnes déplacées (56% ou 1 360) ont trouvé refuge dans le groupement de Mwindi, les autres déplacés internes ayant trouvé refuge dans les groupements de Mazondo (769 individus ou 32%), Kansabala (225, 9%), et Kayobwe (68, 3%). La totalité des ménages déplacés était installée dans des familles d'accueil. Toutes les PDI ont été déplacées entre le 21 et le 23 août.

Les groupements d'origine de la majorité des personnes déplacées était Kasokota (763, soit 32% du total) et Mwindi (602, 25%). Les autres PDI ont cité les groupements de Kabele, Mazondo, Kapama et Kayobwe comme leur zones d'origine. Les informateurs clé ont indiqué que la majorité de personnes déplacées (92%) avaient l'intention de rester un mois dans leur zone de déplacement. Huit pour cent avaient l'intention de rester entre un et trois mois.

Une grande partie des villages (41% en fonction de la population déplacée) ont déclaré que la nourriture était leur besoin prioritaire, suivie par l'abris (32%), l'éducation (14%), les articles ménagers essentiels (8%), et les soins de santé (4%).

#### Premier besoin prioritaire, % de villages<sup>†</sup>



<sup>†</sup> Dans ce calcul, les réponses de chaque village sont pondérées en fonction de leur population de PDI

\* AME = Articles ménagers essentiels

#### METHODOLOGIE

L'évaluation rapide de l'OIM (Suivi des Urgences - *Emergency Event Tracking*) est un outil mis en place dans le but de collecter des informations sur les mouvements importants et soudains des populations. Ces informations sont collectées à la suite de visites terrain et/ou d'entretiens téléphoniques avec les informateurs clé des sites de déplacement ou des communautés d'accueil.

Ce rapport synthétique présente les résultats des évaluations réalisées du 25 - 26 octobre 2025 par le biais d'entretiens avec des informateurs clé (3 à 5 par village).

#### Pour plus d'informations :



Base de données publique



Email : [dtmdrc@iom.int](mailto:dtmdrc@iom.int)



Site web : [www.dtm.iom.int/democratic-republic-congo](http://www.dtm.iom.int/democratic-republic-congo)